



COMUNE DI DANTA DI CADORE

PROVINCIA DI BELLUNO

VERBALE DI DELIBERAZIONE DEL CONSIGLIO COMUNALE

Adunanza straordinaria di seconda convocazione

OGGETTO: Riadozione P.A.T.I. "ALTOCOMELICO" a seguito accoglimento osservazioni presentate.

L'anno **duemilasedici** il giorno **undici** del mese di **novembre**
alle ore **18,00**, nella Sala Comunale, in seguito convocazione disposta con avvisi recapitati ai singoli consiglieri, si è riunito il Consiglio Comunale.

Intervengono i Signori:

1. MATTEA Ivano
2. DORIGUZZI ZORDANIN Fabrizio
3. MATTEA Giorgio
4. MENIA Anna
5. DORIGUZZI BREATTA Daniele
6. MENIA D'ADAMO Mirco
7. CIBIEN Katja
8. MENIA CORBANESE Chiara
9. TOSI BOSCO Elio
10. MENIA CACCIATOR Leandro

| Presenti | Assenti |
|----------------|---------|
| X | |
| X | |
| X | |
| X | |
| | X |
| X | |
| X | |
| | X |
| X | |
| | X |
| Presenti n. 07 | 03 |

Partecipa il Segretario Sig.ra **Chiesura dr.ssa Gennj**

Constatato il numero legale degli intervenuti assume la presidenza il Sig. **Mattea Ivano**

nella sua qualità di **SINDACO** che, dichiarata aperta la seduta, invita a trattare l'oggetto sopra indicato.

IL CONSIGLIO COMUNALE

Relaziona sul punto all'ordine del giorno il Sindaco, il quale evidenzia che le osservazioni presentate da parte dei soggetti interessati non hanno avuto rilievo per il Comune di Danta di Cadore in quanto non pertinenti, ma sono state recepite dal Comune di Comelico Superiore; è necessario quindi procedere nuovamente con una parziale riadozione del P.A.T.I., in quanto i Comuni di Comelico Superiore e Danta di Cadore sono addivenuti all'accordo di redigere un Piano di Assetto del Territorio Intercomunale, condividendo ambiti intercomunali omogenei.

PREMESSO:

- che il Comune di Danta di Cadore è attualmente dotato di Piano Regolatore Generale (P.R.G.) approvato con deliberazione di Giunta Regionale del Veneto n. 4039 del 3 novembre 1998, modificato in forza di successive varianti urbanistiche in conformità alla L.R. n. 61/1985;
- che la Legge Regionale del Veneto 23 aprile 2004, n. 11, avente ad oggetto "Norme per il governo del territorio" all'art. 12 dispone che la pianificazione urbanistica si espliciti mediante un piano regolatore comunale articolato in disposizioni strutturali, contenute nel Piano di Assetto del Territorio (P.A.T.) o nel Piano di Assetto del Territorio Intercomunale (P.A.T.I.), ed in disposizioni operative, contenute nel Piano degli Interventi (P.I.);
- che il PAT ed il PATI costituiscono gli strumenti di pianificazione in grado di delineare le scelte di assetto e di sviluppo per il governo del territorio comunale, individuando le specifiche vocazioni e le invarianti di natura geologica, geomorfologica, idrogeologica, paesaggistica, ambientale, storico-monumentale e architettonica, in conformità agli obiettivi ed indirizzi espressi nella pianificazione territoriale di livello superiore ed alle esigenze della comunità locale;
- che, in particolare, il PATI, ai sensi del comma 4 del citato art. 12 della L.R. 11/2004, "è lo strumento di pianificazione intercomunale finalizzato a pianificare in modo coordinato scelte strategiche e tematiche relative al territorio di più comuni";
- che i Comuni di Comelico Superiore e Danta di Cadore sono addivenuti all'accordo di redigere un Piano di Assetto del Territorio Intercomunale, condividendo ambiti intercomunali omogenei per caratteristiche insediative-industriali, geomorfologiche, storico-culturali, ambientali e paesaggistiche;

RILEVATO:

- che il Piano di assetto del territorio intercomunale "Alto Comelico" (P.A.T.I.) veniva adottato dai Comuni di Danta di Cadore e Comelico Superiore nella seduta di Consiglio Comunale tenutasi rispettivamente in data 7 aprile 2014 con deliberazione n. 2 e in data 09 aprile 2014 con deliberazione n. 6;
- che, a seguito dell'espletamento delle procedure di pubblicazione all'albo pretorio comunale, nel B.U.R.V. n. 49 della Regione Veneto e di deposito presso la sede comunale, previsti dalla Legislazione Urbanistica nazionale e regionale, sono state presentate presso il Comune di Comelico Superiore n. 35 osservazioni, di cui 8 fuori termine e presso il Comune di Danta di Cadore n. 1 osservazione;
- che nell'aprile 2015 il progettista del P.A.T.I. ha consegnato una prima proposta di controdeduzioni;
- che si sono svolti diversi incontri di co-pianificazione tra gli attori interessati, ossia oltre al Comune capofila anche la Provincia di Belluno alla presenza del progettista incaricato della redazione del P.A.T.I., nel corso dei quali si è concordato sulla necessità di procedere, anche al fine di soddisfare le osservazioni presentate, alla parziale ri-adozione del P.A.T.I., finalizzata, tra l'altro, anche ad inserire nel P.A.T.I. la previsione di area produttiva in località Sega Digon non presente negli elaborati di adozione sottoscritti dalla Provincia di Belluno;

•che con deliberazione di Giunta n. 67 del Comune di Comelico Superiore del 22/06/2016 e n. 43 del 24/06/2016 del Comune di Danta di Cadore, sono state valutate dagli organi esecutivi degli enti le osservazioni e approvata la proposta di controdeduzioni comportante la necessità di una nuova riadozione del P.A.T.I. da parte dei Consigli Comunali;

•che, in attuazione dell'art. 5 della L.R. n. 11/2004 nonché dell'alt 14 della L.R. 26/1996, è stato svolto in data 06 ottobre 2016 un incontro c/o la sede municipale di Comelico Superiore - con le Amministrazioni delle Regole Familiari di Dosoledo, Candide, Casamazzagno, Padola, Tutta Danta e Mezza Danta in funzione della consultazione per le scelte urbanistiche-programmatorie connesse alla parziale ri-adozione del P.A.T.I., con particolare riguardo alle modifiche introdotte;

VISTI i punti del piano oggetto di riadozione che si va qui di seguito ad elencare, per l'esplicazione dei quali si rinvia alla relazione illustrativa presentata unitamente ai nuovi elaborati dal progettista incaricato:

•Intervento A: previsione di una nuova zona produttiva a Sega Digon;

-Intervento B: ripermetrazione zona produttiva Moiè;

•Intervento C: inserimento di due nuclei minori di urbanizzazione consolidata;

•Intervento D: integrazione dell'art. 44 delle N.T. "Norme finali e transitorie";

•Intervento E: adeguamento alle disposizioni del Piano di Assetto Idrogeologico del Piave delle tavole del PATI "Vincoli e Pianificazione Territoriale" e "Fragilità".

DATO ATTO che in conformità a quanto previsto dalla L.R. 23/04/2004 n. 11 e relativi atti di indirizzo, lo Studio Planning Associato di De Conz Mauro e Viel Mariagrazia, con sede in Belluno, per tramite del Comune di Comelico Superiore, ha fatto pervenire al prot.com. n. 1517 in data 30 maggio 2016 la seguente documentazione progettuale e di analisi inerente la parziale riadozione del Piano di Assetto del Territorio Intercomunale "Alto Comelico", ad integrazione degli elaborati già adottati dai rispettivi Consigli Comunali (la numerazione si riferisce agli elaborati già adottati e successivamente modificati):

04 - Relazione generale di Progetto;

05 - Relazione Sintetica;

06 - Norme Tecniche Allegato A - Schede ATO;

08 - Valutazione di compatibilità Geologica VCG;

12 - Relazione di Compatibilità Idraulica;

13 - Relazione VINCA;

14_RIAD 2016_Tav01a_Carta Vincoli e Pianificazione Territoriale;

15_RIAD 2016_Tav01b_Carta Vincoli e Pianificazione Territoriale;

18_RIAD 2016_Tav03a_Carta Fragilità;

19_RAD 2016_Tav03b_Carta Fragilità;

31 - VAS Rapporto Ambientale;

Estratti cartografici delle tavole 02 delle invarianti e 04 della Trasformabilità;

PRESO ATTO che successivamente sono stati presentati gli ulteriori seguenti elaborati:

07_RIAD 2016_Relazione Quadro Conoscitivo;

35_DVD Banche dati del Quadro Conoscitiva Riadozione (*Banca dati alfanumerica e vettoriale di cui all'art. 73, comma 3, lettera d), della L. R. 11/2004*);

RICHIAMATI:

•il comma 5 dell'articolo 15 della L.R. 11/2004, il quale prevede che *"Il piano è adottato dal consiglio comunale ed è depositato presso la sede del comune a disposizione del pubblico per trenta giorni consecutivi, decorsi i quali chiunque può formulare osservazioni entro i successivi trenta."*;

•il comma 6 dell'articolo citato, il quale aggiunge che *"Trascorsi i termini di cui al comma 5, il comune convoca una conferenza di servizi alla quale partecipano gli enti interessati, con un rappresentante autorizzato dal rispettivo organo competente, che si esprimono sul piano e sulle osservazioni pervenute. Qualora si riscontri il consenso del comune e della provincia il piano si intende approvato ed è ratificato dalla giunta provinciale."*;

•ed infine il comma 7 medesimo articolo: *"Il piano diventa efficace quindici giorni dopo la pubblicazione nel BUR del provvedimento di approvazione e del relativo atto di ratifica della"*

giunta provinciale da effettuarsi a cura della provincia ed ha validità a tempo indeterminato”;

ATTESO che sono stati acquisiti:

- i pareri di compatibilità idraulica, Prot. 253107 del 29/06/2016 ai sensi della D.G.R.V. n. 2948 del 06/01/2009, emesso dal Dipartimento Regionale Difesa del Suolo e Foreste;
- il parere di compatibilità geomorfologica, inerenti gli aspetti geologici, espresso dalla Sezione Geologia e Risorse con nota n. 315321 del 22/08/2016;
- il parere sugli aspetti di vincolo forestale, espresso dalla Sezione Regionale Economia e Sviluppo Montano n. 315607 del 17/08/2016;

DATO ATTO che il Comitato Tecnico Provinciale (C.T.P.), previsto dalla D.G.P. n. 267 del 29.09.2010, a mezzo del parere n. 16 del 14.09.2016, acquisito al protocollo comunale n. 2492 in data 15.09.2016, ha rilasciato parere favorevole alle controdeduzioni alle osservazioni, alla sottoscrizione degli elaborati per la parziale riadozione del P.A.T.I. proposti dai comuni di Danta di Cadore e di Comelico Superiore ed all'approvazione del P.A.T.I. "Alto Comelico" mediante l'istituto della Conferenza dei Servizi, all'esito della conclusione dell'iter di parziale riadozione;

VISTO l'assenso espresso dalle amministrazioni comunali (nota del Sindaco di Comelico Superiore n. 7023 del 13/10/2016 e n. 2752 del 12/10/2016 del Sindaco di Danta di Cadore) in merito alla proposta di controdeduzione alle osservazioni formulate dal CTP di cui al punto precedente;

PRESO ATTO che gli elaborati proposti in riadozione risultano adeguati all'aggiornamento del P.A.I., intervenuto dopo l'adozione del P.A.T.I., con la perimetrazione delle aree di pericolosità inizialmente campite come aree di attenzione ai sensi dell'art. 6 delle N.T. del P.A.I. (con Decreto segretariale n. 21 del 20/04/2015 che approva le nuove cartografie per gli ambiti dei torrenti Padola e Risena (tavola 4) e del Torrente Digion (Tavola 5));

RITENUTO di procedere alla parziale ri-adozione del P.A.T.I. denominato "Alto Comelico", ai sensi del citato art. 15, comma 5, della L.R. n. 11/2004, approvando gli elaborati di cui al verbale di conferenza dei servizi del 25/10/2016 n. 7326;

VISTO il vigente Statuto comunale;

RICHAMATO il D. Lgs. 18/08/2000, n. 267 "Testo Unico delle Leggi sull'Ordinamento delle Autonomie Locali" ed, in particolare, l'art. 78, comma 2, del medesimo TUEL, il quale statuisce che l'onere gravante sugli amministratori locali di astenersi dal prendere parte alla discussione ed alla votazione di delibere riguardanti interessi propri o di loro parenti o affini sino al quarto grado non si applichi ai provvedimenti normativi o di carattere generale, quali i piani urbanistici *"se non nei casi in cui sussista una correlazione immediata e diretta fra il contenuto della deliberazione e specifici interessi dell'amministratore o di parenti o affini fino al quarto grado"*;

ACQUISITI sulla proposta della presente deliberazione, ai sensi dell'art. 49, comma 1, del D.Lgs. 18.08.2000 n. 267, i pareri favorevoli di regolarità tecnica e contabile;

CON VOTI presenti e votanti n. 7, favorevoli n. 7;

DELIBERA


1) **DI ADOTTARE**, ai sensi e per gli effetti di quanto previsto dell'articolo 15, comma 5, della L.R. 23/04/2004, n. 11, e successive modificazioni, le modifiche al Piano di Assetto del Territorio Intercomunale - P.A.T.I. - "Atto Comelico" dei Comuni di Comelico Superiore e Danta di Cadore, costituite dai seguenti elaborati progettuali e di analisi, depositati presso i rispettivi Uffici Tecnici Comunali:

- 04 - Relazione generale di Progetto;
- 05 - Relazione Sintetica;
- 06 - Norme Tecniche Allegato A - Schede ATO;
- 07_RIAD 2016_Relazione Quadro Conoscitivo;
- 08 - Valutazione di compatibilità Geologica VCG;
- 12 - Relazione di Compatibilità Idraulica;
- 13 - Relazione VINCA;
- 14_RIAD 2016_Tav01a_Carta Vincoli e Pianificazione Territoriale;

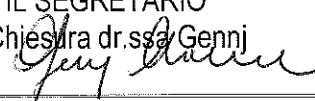
15_RIAD 2016_Tav01b_Carta Vincoli e Pianificazione Territoriale;
18_RIAD 2016_Tav03a_Carta Fragilità;
19_RAD 2016_Tav03b_Carta Fragilità;
31 - VAS Rapporto Ambientale;
Estratti cartografici delle tavole 02 delle invarianti e 04 della Trasformabilità;
35_DVD Banche dati del Quadro Conoscitiva Riadozione (*Banca dati alfanumerica e vettoriale di cui all'art. 73, comma3, lettera d), della L. R. 11/2004*);

- 2)**DI DARE ATTO** che la banca dati di cui al punto 1, masterizzata su supporto DVD in modalità chiusa, è stata verificata con la procedura informatica "IQ4Client" di cui al Decreto del direttore della Sezione regionale Urbanistica n. 27 del 23 aprile 2015, e che detta procedura ha assegnato alla banca dati la seguente somma di controllo (numero di checksum): 5B6FE964DE27487E, contenuta nel file d9901010_IQ4RepControllo.log, registrato nello stesso supporto DVD;
- 3)**DI DARE ATTO** che il materiale adeguamento delle banche dati relative agli elaborati contenuti nel DVD sarà eseguito, a cura del progettista incaricato, successivamente alla ri-adozione e prima della pubblicazione;
- 4)**DI DISPORRE** il deposito del P.A.T.I., così come ri-adottato presso la Segreteria del Comune, in libera visione al pubblico, per 30 giorni consecutivi, e la pubblicazione di detto deposito a mezzo di avviso all'Albo Pretorio Comunale e di manifesti da collocare nel territorio comunale, nonché mediante specifico avviso da pubblicarsi sul sito istituzionale dell'Ente;
- 5)**DI DARE ATTO** che trascorso il periodo di deposito presso la Segreteria Comunale, chiunque potrà formulare osservazioni entro i successivi 30 giorni, limitatamente agli elaborati oggetto di riadozione;
- 6)**DI DARE ATTO** che, ai sensi dell'articolo 29 della L.R. n. 11/2004, dalla data di ri-adozione del P.A.T.I., si applicano le misure di salvaguardia di cui alla L. 1902/1952, con le modalità e i limiti dalla stessa indicati;
- 7)**DI AUTORIZZARE** il Sindaco o un suo delegato, ai sensi e per gli effetti di cui all'art. 15, comma 6, della L.R. 11/2004, a rappresentare l'Amministrazione comunale ad intervenire alla conferenza di servizi prevista dal citato articolo per l'approvazione del P.A.T.I., e di esprimere in tale sede il parere definitivo del Comune di Danta di Cadore sul Piano e sulle osservazioni.

Il presente verbale viene letto, approvato e sottoscritto, come segue:

IL PRESIDENTE
Matteo Ivano




IL SEGRETARIO
Chiesura dr.ssa Gennj


CERTIFICATO DI PUBBLICAZIONE

Il sottoscritto addetto alla pubblicazione attesta che la presente deliberazione è stata affissa all'Albo Pretorio il giorno 12 DIC. 2016

L'ADDETTO ALLA PUBBLICAZIONE



Menia Ettore


CERTIFICATO DI ESECUTIVITA'

Il sottoscritto, Segretario Comunale, visti gli atti d'ufficio,

ATTESTA


- che la presente deliberazione:

pubblicata all'Albo Pretorio per quindici giorni consecutivi, dal 12 DIC. 2016 al _____, senza opposizioni e/o reclami;

è divenuta esecutiva in data _____ dopo 10 giorni dalla sua pubblicazione all'Albo Pretorio;

Danta di Cadore, li _____

IL SEGRETARIO COMUNALE
Chiesura dr.ssa Gennj



COMUNE DI DANTA DI CADORE

PROVINCIA DI BELLUNO

PARERI EX ARTT. 49 E 147.BIS, COMMA 1, DEL D.LGS. N. 267/2000, S.M.I., E ART. 3 DEL VIGENTE REGOLAMENTO DEI CONTROLLI INTERNI (SULLE DELIBERAZIONI)

DELIBERA CONSIGLIO COMUNALE N. 32


DATA 11.11.2016

OGGETTO: Riadozione P.A.T.I. "Alto Comelico" a seguito osservazioni presentate.

PARERE REGOLARITA' TECNICA

Vista la proposta di deliberazione e la documentazione di supporto ed istruttoria, il sottoscritto esprime il seguente parere:

per quanto riguarda la REGOLARITA' TECNICA esprime parere favorevole




IL RESPONSABILE DEL SERVIZIO

PARERE REGOLARITA' CONTABILE

Vista la proposta di deliberazione e la documentazione di supporto ed istruttoria, il sottoscritto esprime il seguente parere:

per quanto riguarda la REGOLARITA' CONTABILE esprime parere favorevole



IL RESPONSABILE DEL SERVIZIO